

Eggberge - Fleschsee

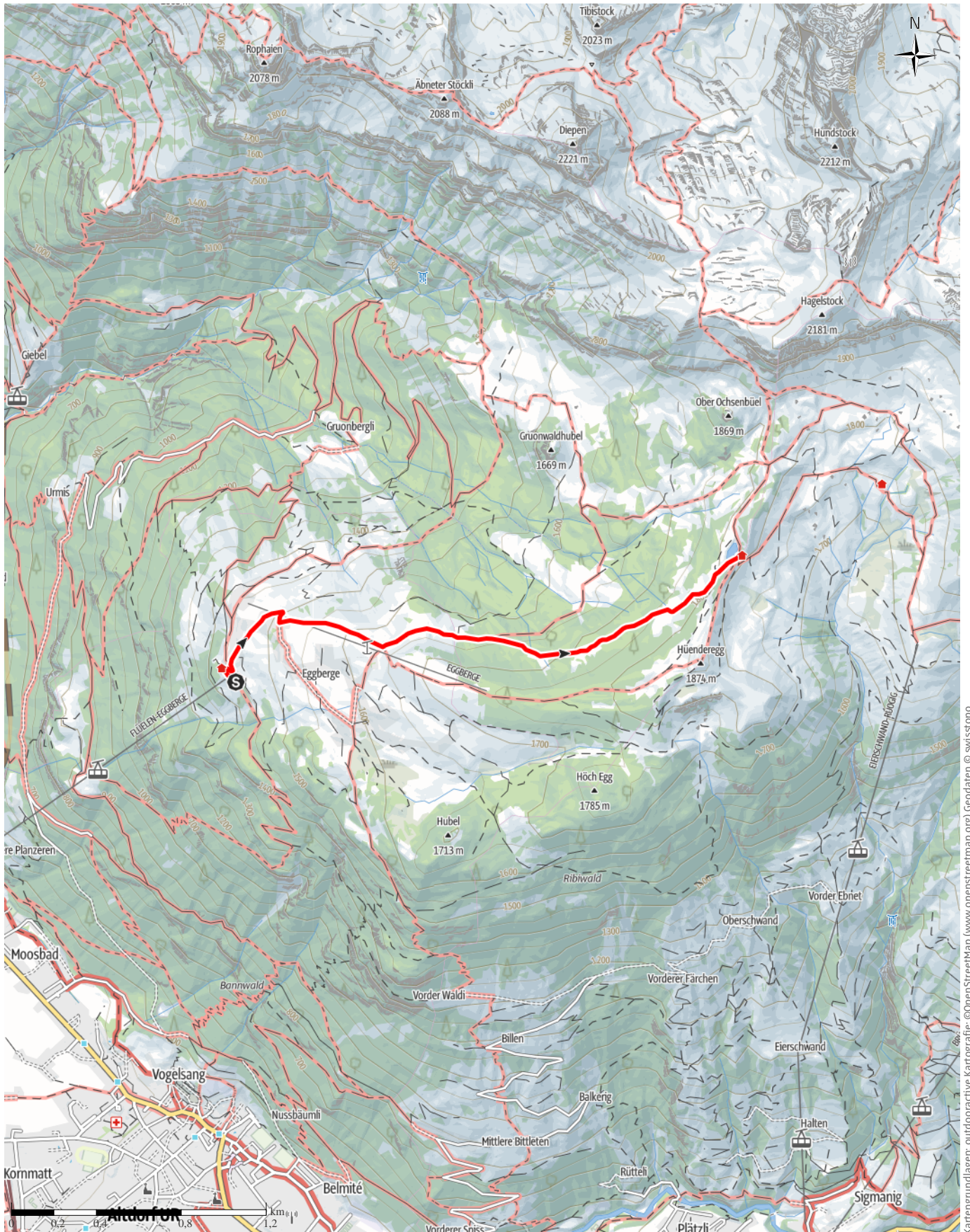
↔ 3,1 km

🕒 1:25 h

⬆️ 376 m

⬆️ 1 m

Schwierigkeit -



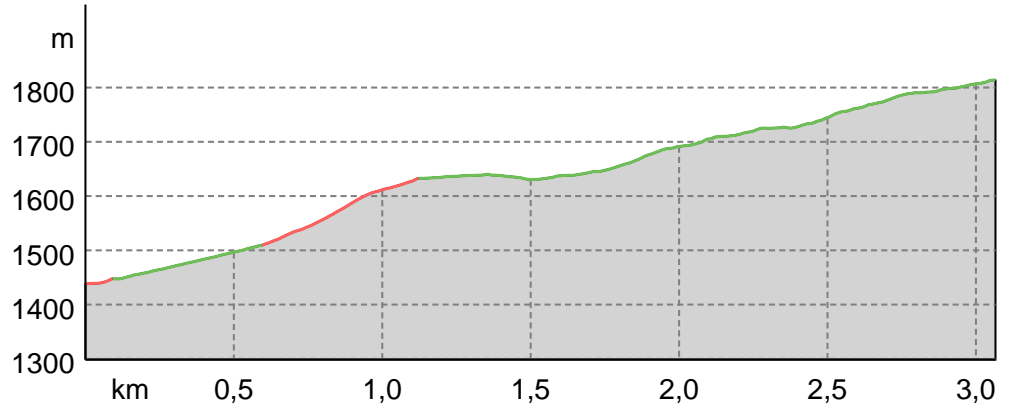
Kartengrundlagen: outdooractive Kartografie; ©OpenStreetMap (www.openstreetmap.org) Geodaten © swisstopo

Eggberge -Fleschsee

Wegarten

Naturweg	2,4 km
Pfad	0,6 km

Höhenprofil



Tourdaten

Wanderung

Strecke ↔ 3,1 km

Dauer ⌚ 1:25 h

Aufstieg ▲ 376 m

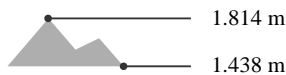
Abstieg ▼ 1 m

Schwierigkeit -

Kondition ●●●●●●

Technik ●●●●●●

Höhenlage



Beste Jahreszeit

JAN | FEB | MÄR
 APR | MAI | JUN
 JUL | AUG | SEP
 OKT | NOV | DEZ

Bewertungen

Autoren

Erlebnis ●●●●●●

Landschaft ●●●●●●

Community

Weitere Tourdaten

**Andrew Brownrigg**

Aktualisierung: 18.03.2024

Tour zum Mitnehmen für iPhone und Android



QR-Code scannen und diese Tour
 offline speichern, mit Freunden
 teilen und mehr.

Webseite

<https://www.urnerwanderplaner.ch/s/IR4mRB>